

وكالة الغوث الدولية
دائرة التربية والتعليم
منطقة شرق غزة التعليمية

مدرسة بنات المأمونية الإعدادية (ب)

مادة مساندة ملخصة للصف السابع

في مادة

الدراسات الاجتماعية

إعداد المعلمة :

زينة حمدان مهدي

متابعة وإشراف:

مديرة المدرسة : أ. فاتن الشنطي المشرف المختص : أ. فريد أحمد

الفصل الدراسي الأول

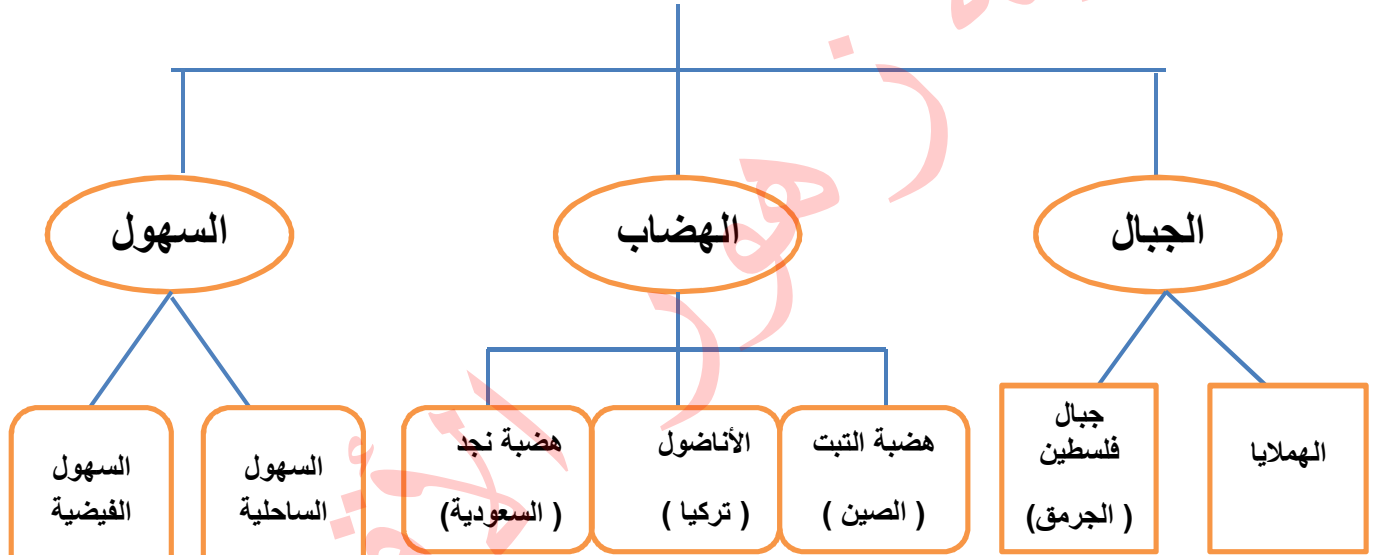
٢٠١٩ - ٢٠٢٠ م

الدرس الأول

قارة آسيا وامتداد الدولة الإسلامية فيها

- يبلغ عدد خطوط الطول (٣٦٠ خط) أهمها (خط جرينتش) وهو خط الطول الرئيس الذي يقسم الكرة الأرضية إلى قسمين شرقي وغربي.
- يبلغ عدد دوائر العرض (١٨٠) أهمها (خط الاستواء) الذي يقسم الكرة الأرضية إلى قسمين شمالي وجنوبي.
- تمتد قارة آسيا بين دائرتي عرض ١٠ جنوب خط الاستواء إلى ٨٣ شماله أي تمر به (٩٣ دائرة عرض).
- وتمتد بين خطي طول ٢٥ إلى ١٨٠ شرق خط جرينتش أي يمر بها (١٥٥ خط طول).
- يحدها من الشمال (المحيط المتجمد الشمالي) ومن الشرق (المحيط الهادي ومضيق بيرنج) ومن الجنوب (المحيط الهندي) ومن الغرب (سلسلة جبال أورال) ومضيق (البسفور والدرديل).
- تقع فلسطين في جنوب غرب قارة آسيا على الساحل الشرقي للبحر والمتوسط.
- تبلغ مساحة فلسطين (٢٧,٠٢٧) كم^٢.
- يفصل مضيق البسفور والدرديل قارة أوروبا عن قارة آسيا.
- يفصل البحر الأحمر وقناة السويس قارة آسيا عن قارة أفريقيا.

مظاهر السطح في قارة آسيا



مناخ قارة آسيا



- تعتبر الأجزاء الشمالية من قارة آسيا أكثر برودة
- يمتاز مناخ فلسطين بالاعتدال بشكل عام حيث تسقط أمطارها في فصل الشتاء بسبب المنخفضات الجوية أما صيفا فمناخها حار جاف.
- يقع البحر الميت بين فلسطين والأردن وتصل نسبة ملوحة مياهه حوالي ٣٤%
- تأتي قارة آسيا في المرتبة الأولى من حيث عدد السكان والمساحة.
- تبلغ مساحة قارة آسيا ٤٤ مليون كم ٢ ، وعدد سكانها ٤ مليارات و ٤٣٦ مليون نسمة.
- تنتج قارة آسيا من المحاصيل الزراعية (الأرز و الشاي) وبها ثروات معدنية مثل (البترول والذهب)
- شهدت بعض دول قارة آسيا تطورا في الصناعة مثل (اليابان والصين وكوريا الجنوبية وماليزيا)
- كانت الفتوحات الإسلامية في قارة آسيا في العهد الأموي في المنطقة الشرقية أقصى اتساع وصلت إليه حدود الدولة الإسلامية.

ما هي خصائص قارة آسيا ؟

- تأتي قارة آسيا في المرتبة الأولى من حيث عدد السكان والمساحة.
- تبلغ مساحة قارة آسيا ٤٤ مليون كم ٢ ، وعدد سكانها ٤ مليارات و ٤٣٦ مليون نسمة.
- فيها أكثر بحار العالم ملوحة (البحر الميت)
- تمتاز بتعرجات سواحلها وكثرة موانئها
- تحتوي على مجموعة من التناقضات حيث بها أعلى مناطق العالم وأخفضها وأبرد المناطق وأكثرها حرارة
- فيها أقدم عاصمة (دمشق) في سوريا وأقدم مدينة (أريحا) في فلسطين.
- تمتلك القارة ما نسبته ٣٢% من مساحة الأراضي الزراعية في العالم.
- لم يتوسع المسلمون في العصر العباسي كثيرا بسبب تركيزهم على حماية الحدود واسترداد المناطق التي يحتلها البيزنطيون وفتحوا مناطق عرفت باسم (الثغور) أي مناطق الحدود.
- فتح العباسيون في قارة آسيا مدينتي طرطوس (سوريا) وعمورية (تركيا)

الفتوحات الإسلامية في قارة آسيا خلال العصر الأموي



١- أهمية خطوط الطول ودوائر العرض ؟

خطوط الطول : تحديد الوقت

دوائر العرض : دراسة المناخ

٢- على الرغم من صغر مساحة فلسطين إلا أنها تتميز بالتنوع المناخي ؟
بسبب امتدادها بشكل طولي حيث تقع بين دائرتي عرض ٢٩.٣٠ و ٣٣.١٥ شمالاً.

٣- تسقط الأمطار على فلسطين في فصل الشتاء ؟
بسبب المنخفضات الجوية.

٤- تنخفض درجات الحرارة في المناطق الشمالية من قارة آسيا ؟
بسبب الاقتراب من القطب الشمالي.

ما النتيجة المترتبة على /

١- اتساع قارة آسيا وامتدادها ؟

تنوع مظاهر السطح والمناخ فيها.

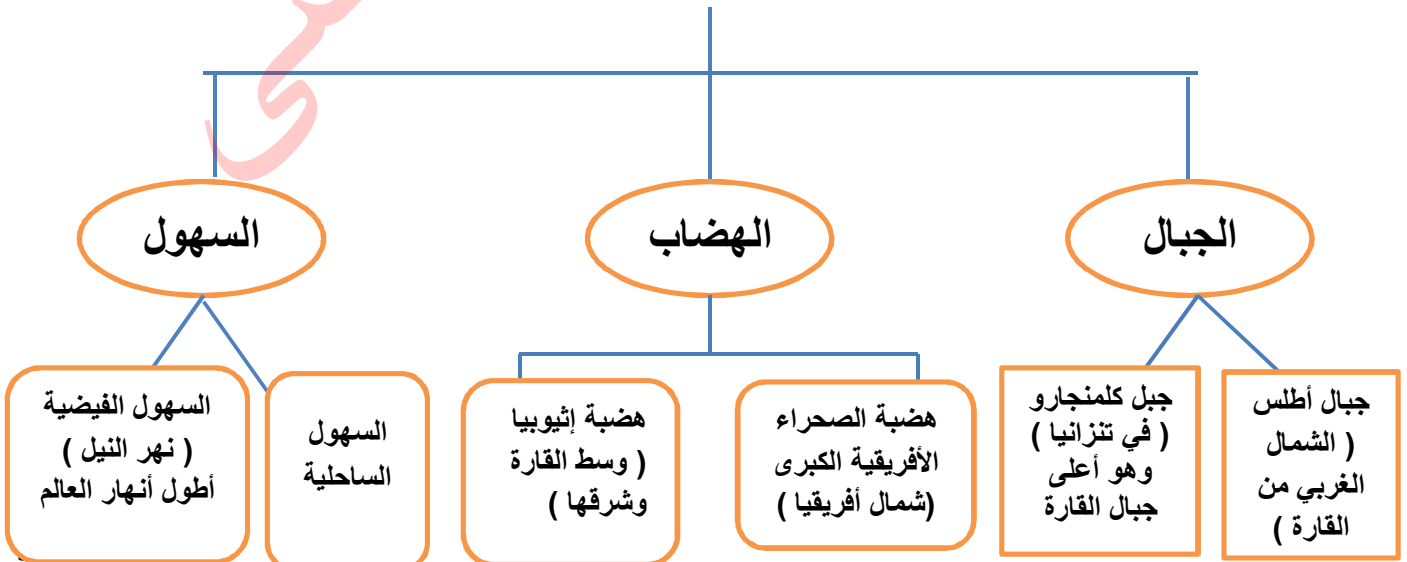
٢- كثرة تعرجات سواحل قارة آسيا ؟

كثرة الموانئ الطبيعية.

الدرس الثاني قارة أفريقيا وامتداد الدولة الإسلامية فيها

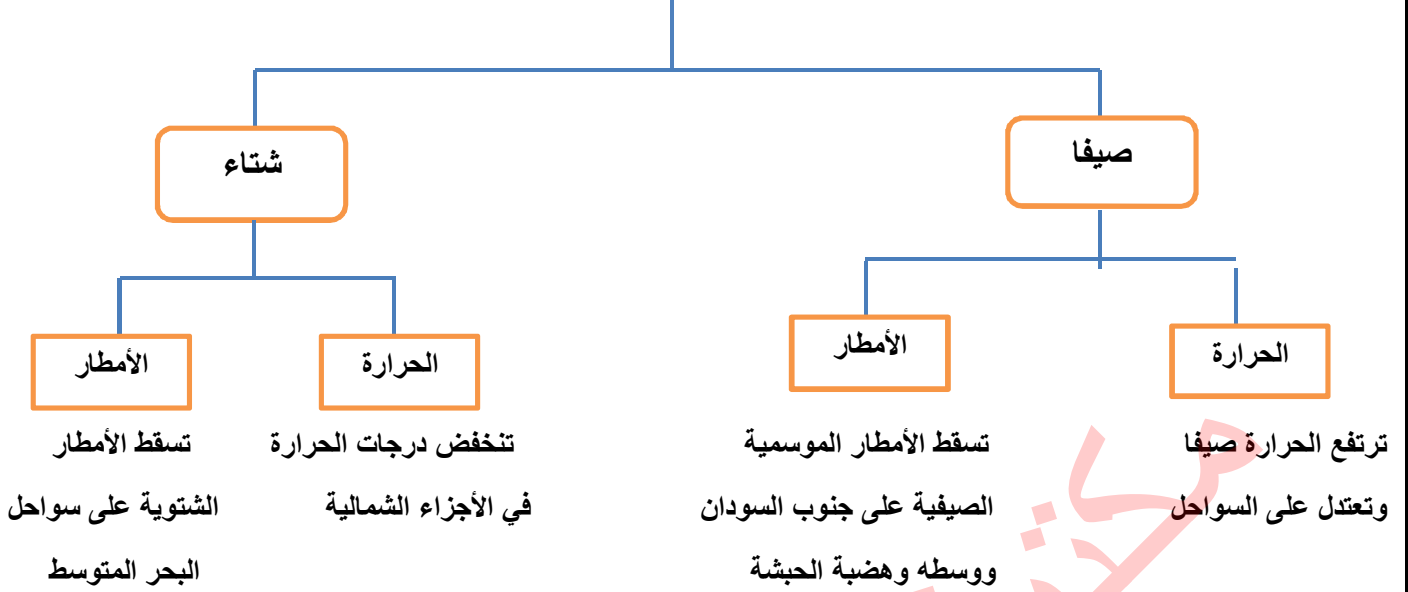
- تمتد قارة أفريقيا بين دائرتي عرض ٣٧ شمال خط الاستواء إلى ٣٥ جنوبه أي تمر بها (٧٢ دائرة عرض)
- وتمتد بين خطي طول ١٧ غرب خط غرينتش إلى ٥١ شرقه أي يمر به (٣٤ خط طول)
- تقع قارة أفريقيا إلى الجنوب الغربي من قارة أوراسيا (آسيا وأوروبا)
- يحد قارة أفريقيا من الشمال (البحر المتوسط) حيث تتصل مع أوروبا من خلال مضيق جبل طارق.
- ويحدها من الغرب (المحيط الأطلسي) ومن الجنوب (المحيط الأطلسي والهندي) ومن الشرق (المحيط الهندي والبحر الأحمر وقناة السويس)
- تمتاز قارة أفريقيا عن باقي القارات بأن أرضها يسودها (الطابع الهضبي)
- توجد (بحيرة تشاد) و(بحيرة فكتوريا) في قارة أفريقيا.
- تعد قارة أفريقيا ثاني قارات العالم من حيث المساحة حيث تبلغ مساحتها (٣٠ مليون كم٢)
- يبلغ عدد سكان قارة أفريقيا (٢٠٣ مليون نسمة) حسب إحصائية ٢٠١٦
- عانت قارة أفريقيا خلال الاستعمار الأوروبي الحديث من (تجارة الرقيق)
- من أبرز المشكلات الصحية في قارة أفريقيا انتشار الأمراض مثل (الإيدز ، الملاريا ، مرض النوم)
- تواجه قارة أفريقيا تحديات عديدة أبرزها (التصحر) كذلك (الفقر ، المجاعات ، الأزمات الغذائية)
- استغرق فتح المسلمين للمغرب حوالي (٨٠ عام)
- بنى عقبة بن نافع مدينة (القيروان)
- قام عقبة بن نافع بحملة عسكرية كبرى وصلت المحيط الأطلسي لكنه استشهد في منطقة (تهودة) في الجزائر فخلفه (حسان بن النعمان الغساني) الذي تمكن من الانتصار على البربر والاستيلاء على معظم المغرب ثم أكمل (موسى بن نصير) ما تبقى من مناطق.
- عمل ولاة المغرب المسلمون على كسب البربر إلى جانبهم عن طريق نشر الإسلام بينهم وضمهم للجيش الإسلامي وتعيين فقهاء لتعليمهم الدين الإسلامي.
- عن طريق الدعاة والتجار المسلمين انتشر الإسلام في مناطق كثيرة من قارة إفريقيا مثل (نيجيريا ، السنغال ، مالي)
- أعلى جبال قارة أفريقيا (جبل كلمنجارو)
- استشهد عقبة بن نافع في منطقة (تهودة)

مظاهر السطح في قارة أفريقيا



ملخص منهاج الصف السابع الوحدة الأولى والثانية- منطقة شرق غزة التعليمية- مدرسة بنات المأمونية الاعدادية ب- المعلمة: زينة مهدي

مناخ قارة أفريقيا



بم تفسري /

تعاكس الفصول في قارة أفريقيا ؟

بسبب امتداد خط الاستواء ومدار السرطان والجدي من القارة.

تسقط الأمطار صيفا على جنوب السودان ووسطه وهضبة الحبشة ؟

بسبب هبوب الرياح الموسمية الماطرة.

عانت قارة أفريقيا خلال فترة الاستعمار الأوروبي من استنزاف موارد القارة البشرية ؟

بسبب تجارة الرقيق.

على الرغم من وجود الموارد الطبيعية في قارة أفريقيا إلا أنها غير متطورة من الناحية الاقتصادية ؟

بسبب الصراعات والحروب الأهلية والجفاف والتصحر والأمراض والفقر.

استغرق المسلمون في فتح المغرب مدة طويلة مقارنة بالفتوحات الأخرى ؟

بسبب مساحة هذه المنطقة الكبيرة وصعوبة تضاريسها الجغرافية وشراسة سكانها البربر في القتال.

بناء عقبة بن نافع لمدينة القيروان ؟

لتكون قاعدة لعسكر المسلمين.

دخول كثير من البربر في الاسلام ؟

بسبب سياسة المسلمين المتسامحة مع البربر.

قلة الموانئ الطبيعية في قارة إفريقيا ؟

لأن سواحل القارة مستقيمة وقليلة التعاريج.

ما النتيجة المترتبة على /

تجارة الرقيق في قارة إفريقيا خلال الاستعمار الأوروبي ؟

أدى ذلك إلى استنزاف موارد القارة البشرية.

سياسة التسامح التي اتبعتها المسلمون مع البربر ؟

دخول الكثير من البربر في الإسلام.

قلة تعاريج سواحل قارة إفريقيا ؟

قلة الموانئ الطبيعية فيها.

ما هي خصائص قارة إفريقيا ؟

- ١- ثاني قارات العالم من حيث المساحة.
- ٢- تبلغ مساحتها ٣٠ مليون كم^٢ وعدد سكانها مليار و٢٠٣ مليون نسمة.
- ٣- تتخذ شكل المثلث يتسع في الشمال ويضيق في الجنوب.
- ٤- سواحلها مستقيمة قليلة التعاريج مما أدى إلى قلة الموانئ الطبيعية فيها.

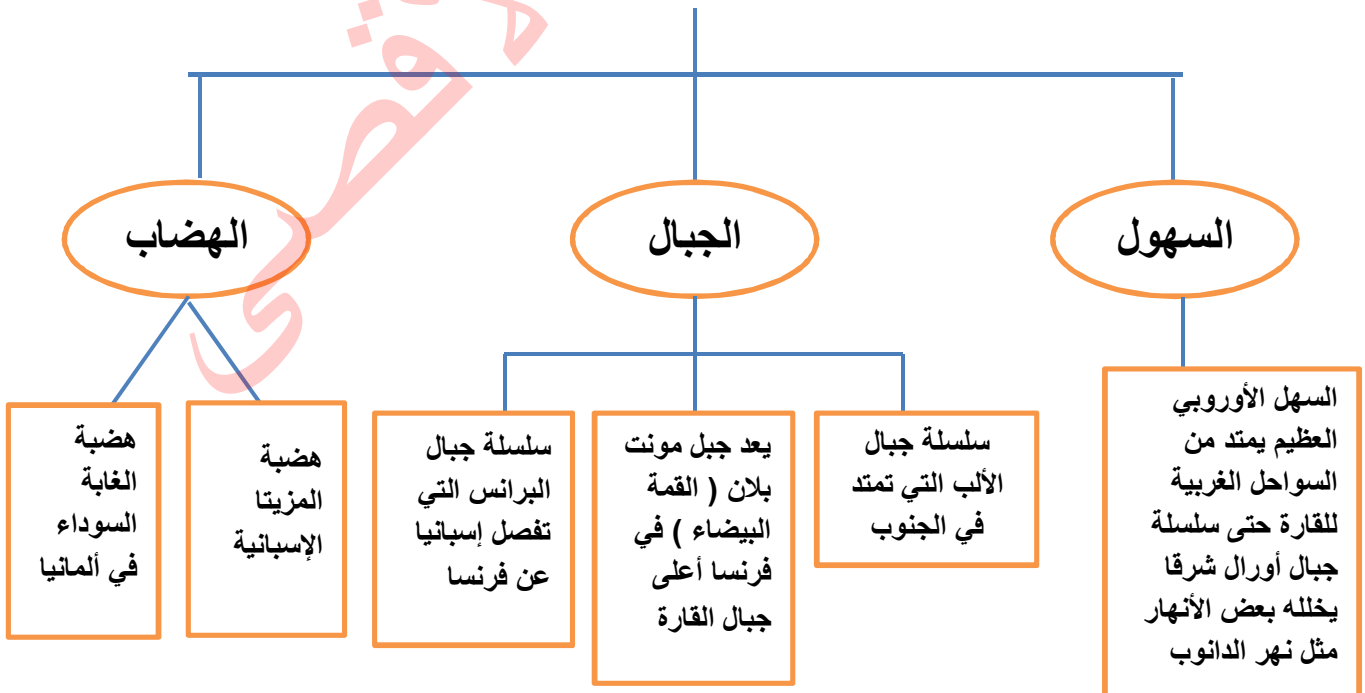
زهور الأقصى

الدرس الثالث

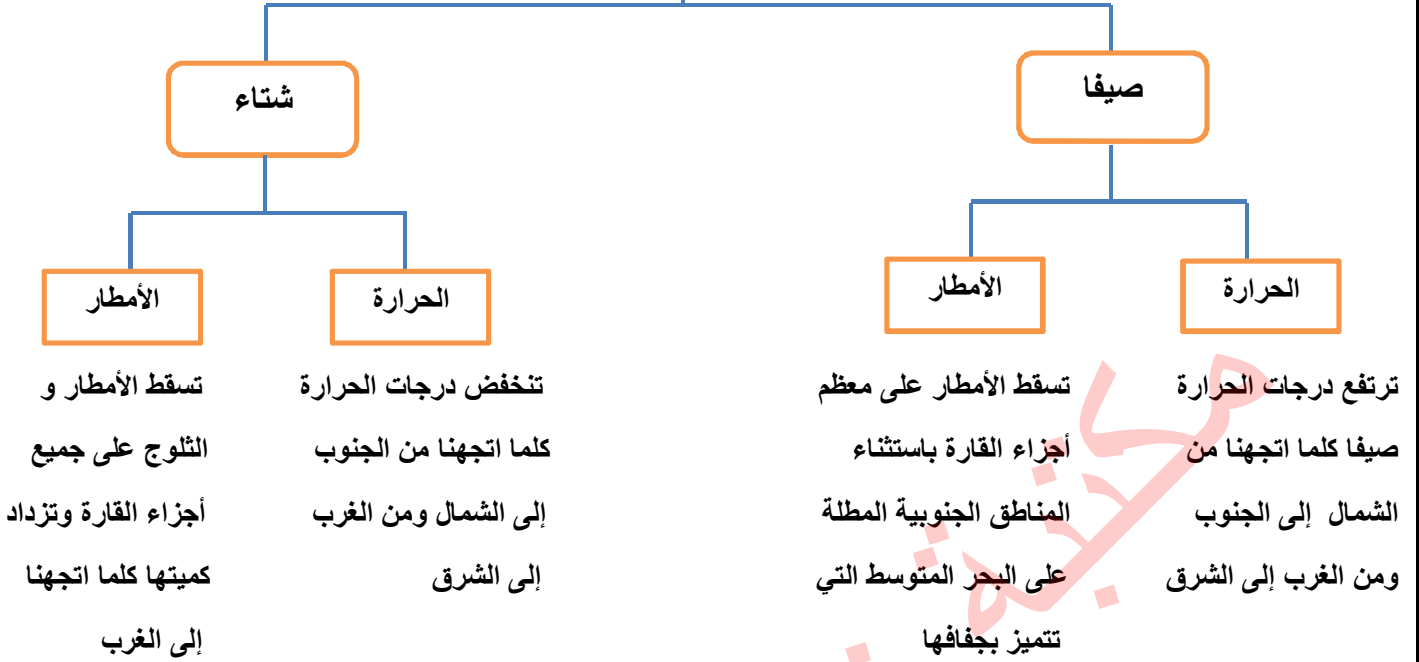
قارة أوروبا وامتداد الدولة الإسلامية فيها

- تمتد قارة أوروبا فلكيا بين دائرتي عرض ٣٤ إلى ٨٠ شمال خط الاستواء أي تمر بها (١١٤ دائرة عرض)
- وتمتد بين خطي طول ١٠ غرب خط غرينتش إلى ٦٠ إلى الشرق منه أي تمر بها (٥٠ خط طول)
- يحد قارة أوروبا من الشمال (المحيط المتجمد الشمالي) ومن الجنوب (البحر المتوسط ، والبحر الأسود وبحر مرمرة) ومن الغرب (المحيط الأطلسي) ومن الشرق (بحر قزوين ، وسلسلة جبال أورال)
- تفصل جبال (أورال) قارة آسيا عن قارة أوروبا.
- المظهر التضاريسي السائد في قارة أوروبا (السهول)
- يمتد (السهل الأوروبي العظيم) من السواحل الغربية للقارة حتى سلسلة جبال أورال شرقاً.
- أعلى جبال قارة أوروبا جبل (مونت بلان) أو القمة البيضاء في (فرنسا)
- تفصل سلسلة (جبال البرانس) إسبانيا عن فرنسا.
- توجد هضبة (المزيثا) في إسبانيا ، وهضبة (الغابة السوداء) في ألمانيا.
- انتصر طارق بن زياد على الإسبان في معركة (وادي لكة) سنة (٩٢ هـ / ٧١١ م)
- فتح طارق بن زياد وموسى بن نصير مدن مهمة في أوروبا مثل (قرطبة، إشبيلية، ماردة، طليطلة ، سرقسطة)
- قائد المسمين في معركة بلاط الشهداء (عبد الرحمن الغافقي) سنة (١١٤ هـ / ٧٣٢ م) وهزم فيها المسلمون.
- الاسم الآخر لمعركة بلاط الشهداء (بواتيه)
- انفرد بني أمية في حكم الأندلس وتشكيل إمارة مستقلة عن الخلافة المركزية في بغداد.
- اقتصر الفتوحات في العصر العباسي على بعض جزر البحر المتوسط مثل (كريت وصقلية وجزر البليار)
- تحولت جزيرة صقلية خلال الحكم الإسلامي إلى بلد تسوده الحضارة العربية الإسلامية وإسلام عدد كبير من سكان الصقليين.
- بنى مدينة الزهراء (عبد الرحمن الناصر) قرب قرطبة.
- مؤسس الدولة الأموية في الأندلس (عبد الرحمن الداخل) الملقب ب (صقر قريش)
- عاشت طبقات المجتمع الأندلسي في ظل مجتمع واحد يسوده التسامح.

مظاهر السطح في قارة أوروبا



مناخ قارة أوروبا



ما هي خصائص قارة أوروبا ؟

- تبلغ مساحتها ١٠.٥ مليون كم^٢
- ثالث قارات العالم من حيث عدد السكان حيث يبلغ عدد سكانها ٧٤٠ مليون نسمة.
- تعد أكثر القارات من حيث الكثافة السكانية.
- تمتاز بتطورها في مختلف المجالات الاقتصادية حيث بدأت منها الثورة الصناعية.
- تمتاز القارة بطول سواحلها بسبب كثرة التعاريف فيها.

أذكر أهم المشاكل التي تعاني منها قارة أوروبا ؟

- تراجع معدلات نمو المواليد وارتفاع نسبة كبار السن.
- التناقص في عدد السكان.

أذكر طبقات المجتمع الأندلسي ؟

- المولدين / الذين ولدوا في الأندلس من آباء مسلمين وأمهات إسبانيات.
- الإسبان / الذين ظلوا على ديانتهم المسيحية
- الصقالبة / وهم الأوروبيون الذين كانوا يأتون الأندلس لأسباب مختلفة

بم تفسري /

- ١- تسمية قارة أوروبا بالقارة العجوز ؟
بسبب ارتفاع نسبة كبار السن وتراجع معدلات نمو المواليد.
- ٢- تراجع معدلات نمو المواليد وارتفاع نسبة كبار السن ؟
بسبب الزواج المتأخر وإنجاب عدد قليل من الأطفال.

٣- تمتاز قارة أوروبا بطول سواحلها ؟
بسبب كثرة التعاريح فيها وتداخل اليابس مع الماء.

ما النتيجة المترتبة على /

١- طول سواحل قارة أوروبا وكثرة التعاريح فيها ؟

تشكل الموانئ الطبيعية ونشاط حركة الصيد.

٢- معركة بلاط الشهداء (بواتيه) ١١٤ هـ / ٧٣٢ م ؟

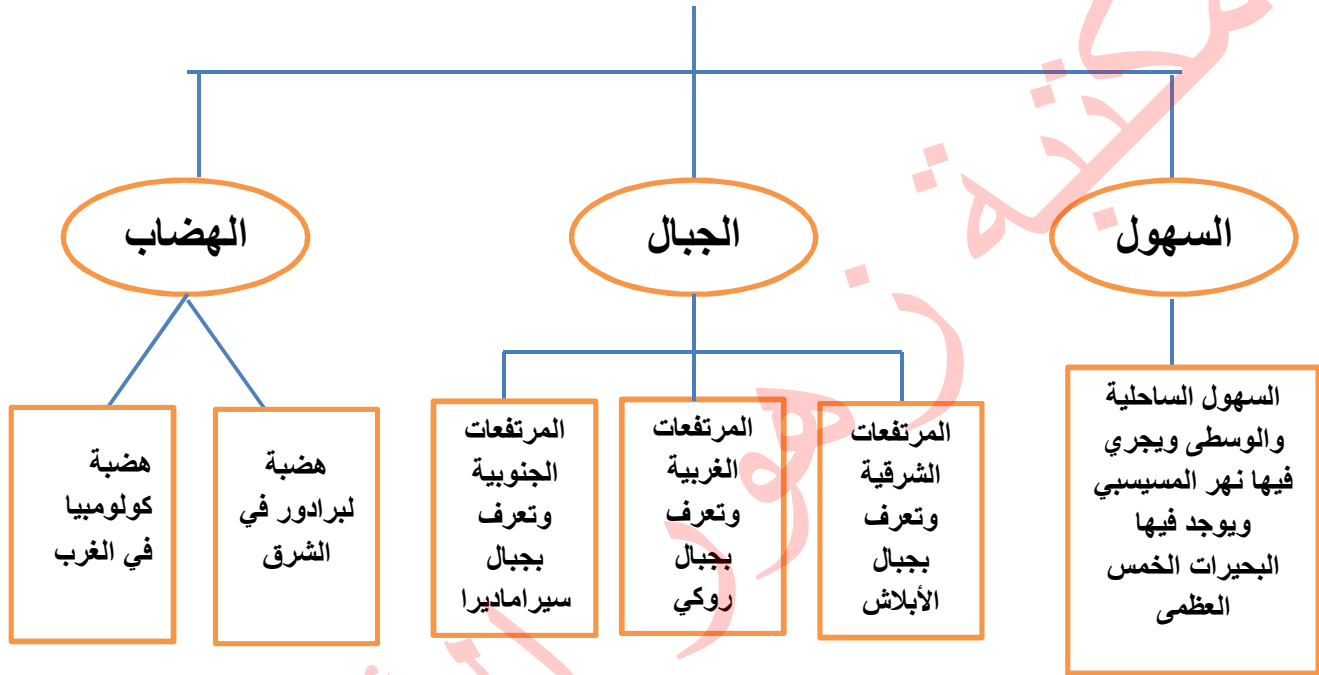
- هزيمة المسلمين وانتصار الإسبان
- استشهاد عبد الرحمن الغافقي
- توقف الفتوحات الإسلامية البرية في قارة أوروبا

مكتبة زهور الأقصى

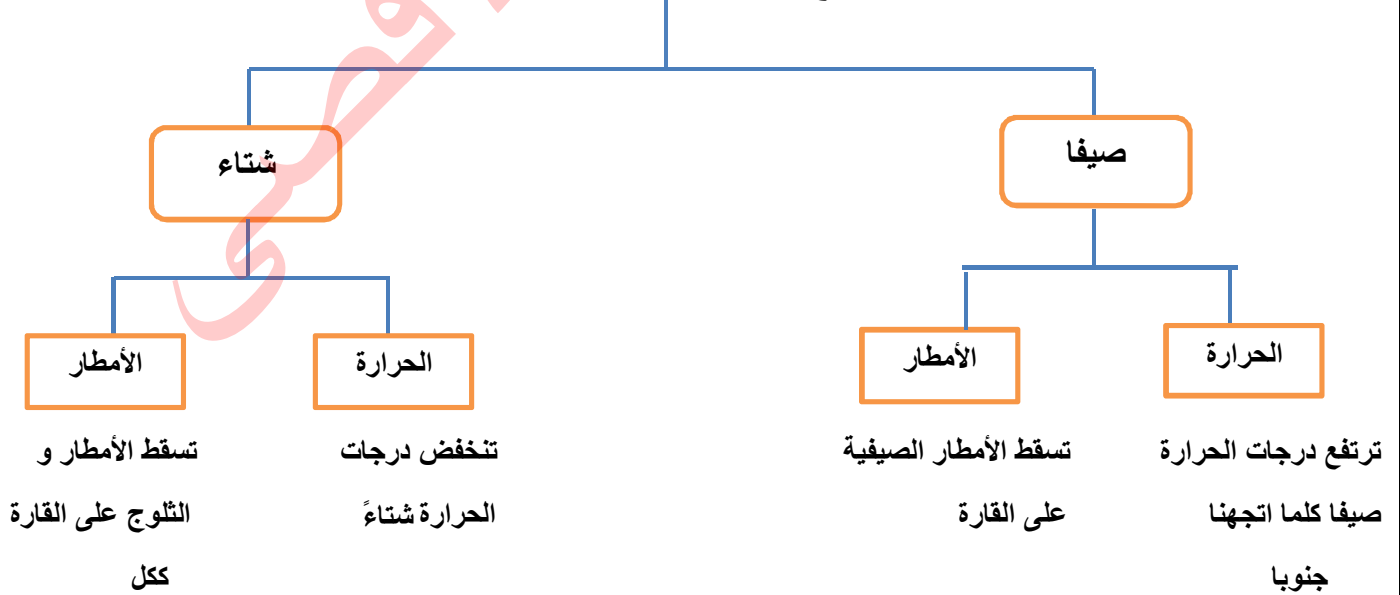
الدرس الرابع قارة أمريكا الشمالية

- تقع قارة أمريكا الشمالية بين دائرتي عرض ١٥ إلى ٨٣ شمال خط الاستواء أي تمر به (٩٥ دائرة عرض) وتقع بين خطي طول ٤٨ إلى ١٧٠ غرب خط غرينتش أي تمر به (١٢٢ خط طول)
- يحد قارة أمريكا الشمالية من الشمال (المحيط المتجمد الشمالي) ومن الجنوب (خليج المكسيك والبحر الكاريبي ومن الشرق (المحيط الأطلسي) ومن الغرب (المحيط الهادئ)
- تعد هضبة لبرادور غنية بإنتاجها الزراعي والصناعي.

مظاهر السطح في قارة أمريكا الشمالية



مناخ قارة أمريكا الشمالية



ما هي خصائص قارة أمريكا شمالية ؟

- تبلغ مساحتها ٢٤ مليون كم
- بلغ عدد سكانها ٤٨٨ مليون نسمة.
- يوجد بها ثلاث دول الولايات المتحدة الأمريكية وكندا والمكسيك.
- تعد أقل قارات العالم من حيث عدد السكان.
- تعد من قارات العالم المتقدمة.
- تتميز بإنتاجها الزراعي والصناعي.
- توجد فيها بعض الجاليات الفلسطينية.

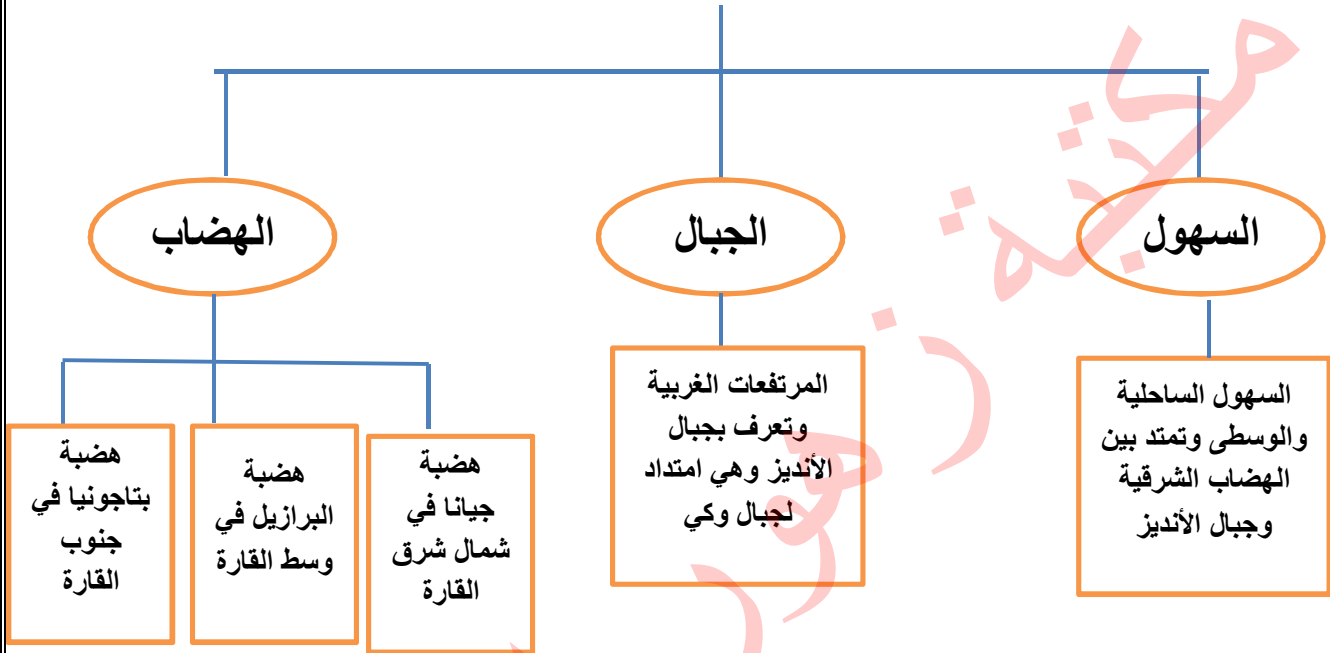
مكتبة زهور الأقصى

الدرس الخامس

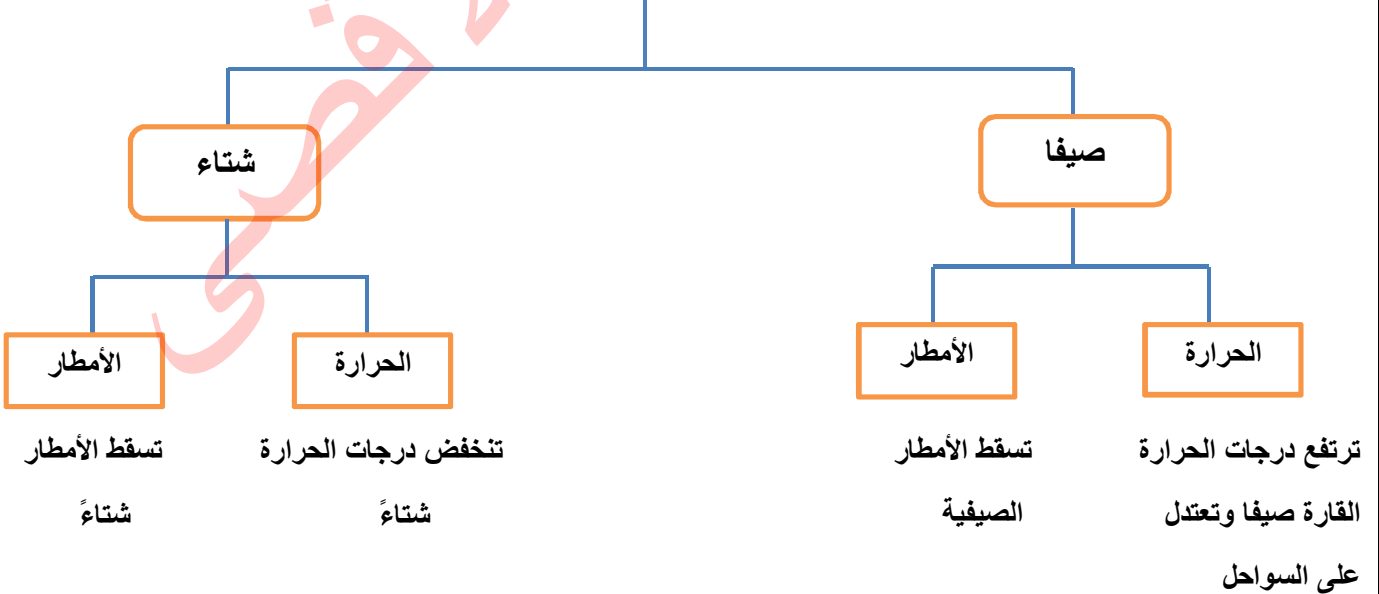
قارة أمريكا الجنوبية

- تقع قارة أمريكا الجنوبية بين دائرتي عرض ١٥ شمالاً إلى ٥٦ جنوباً أي تمر بها (٤١ دائرة عرض) وتقع بين خطي طول ٣٥ إلى ١٠٥ غرباً أي يمر بها (١٤٠ خط طول)
- يحدها قارة أمريكا الجنوبية من الشمال (البحر الكاريبي ، وأمريكا الشمالية) ومن الشرق (المحيط الأطلسي) ومن الغرب (المحيط الهادي) ومن الجنوب (المحيط المتجمد الجنوبي)

مظاهر السطح في قارة أمريكا الجنوبية



مناخ قارة أمريكا الشمالية



ما هي خصائص قارة أمريكا الجنوبية؟

- تبلغ مساحتها ١٨ مليون كم٢
- عدد سكان القارة ٦٦٠ مليون نسمة منهم ٤٤٠ مليون في أمريكا الجنوبية و ٢٢٠ مليون في أمريكا الوسطى.
- يتركز معظم السكان في السواحل والسهول الفيضية ويقل تركيزهم في سهول نهر الأمازون وقمم الجبال.
- تتخذ قارة أمريكا الجنوبية شكل مثلث رأسه في الجنوب يسمى (هورن)
- سواحلها مستقيمة أدى إلى عدم وجود موانئ طبيعية فيها.
- توجد في القارة بعض الدول الداعمة للقضية الفلسطينية مثل كوبا وفنزويلا.

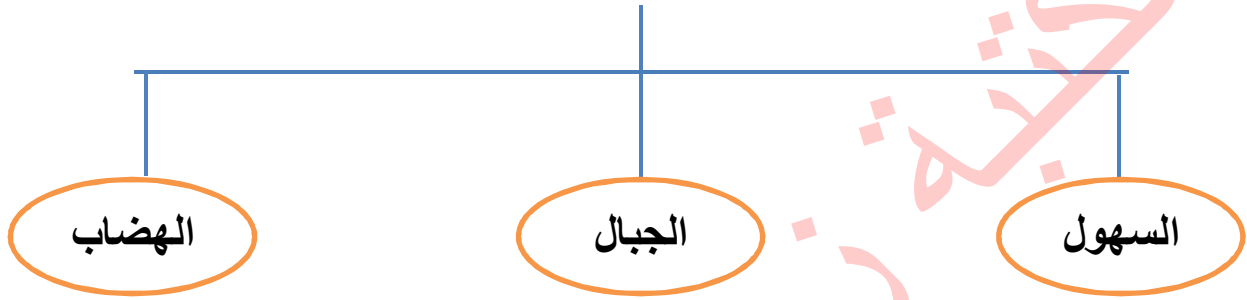
مكتبة زهور الأقصى

الدرس السادس

قارة أوقيانوسيا

- تمتد قارة أوقيانوسيا فلكياً بين دائرتي عرض ٥ إلى ٥٠ جنوب خط الاستواء أي يمر بها (٥٥ دائرة عرض) وتمتد بين خطي طول ١١٥ إلى ١٨٠ شرق خط غرينتش أي تمر بها (٢٨٥ خط)
- تحيط المياه بالقارة من جميع الجهات وتشمل قارة أوقيانوسيا أستراليا والجزر التابعة لها في المحيط الهادئ.
- تسمح قوانين القارة بالهجرة إليها.
- لم تصل الفتوحات الإسلامية إليها وانتشر الإسلام فيها عن طريق المهاجرين والتجار والدعاة وتجارة الرقيق.
- انضم بعض من دول القارة إلى منظمة التعاون الإسلامي مثل دولتي سورينام ، غويانا.

مظاهر السطح في قارة أوقيانوسيا



مناخ قارة أمريكا الشمالية



ما هي خصائص قارة أوقيانوسيا ؟

- تعد أصغر قارات العالم مساحة ، وتحتوي على أكبر حاجز مرجاني في العالم.
- تبلغ مساحتها ٩ مليون كم^٢ وعدد سكانها ٤٠ مليون نسمة.
- سكانها مزيج من شعوب مختلفة يتركزون على السواحل.
- تعد الزراعة وتربية الأغنام وصيد الأسماك من أهم الحرف.
- تمتاز بقلة التعرجات فيها.

الوحدة الثانية

الدرس الأول

الإنجازات الإدارية في الدولة الإسلامية

- قام معاوية بن أبي سفيان قبل وفاته سنة ٦٠ هـ / ٦٧٩ م بتعيين ابنه يزيد ولياً للعهد.
- تغيرت طريقة اختيار الخلفاء في الدولة الإسلامية من الشورى إلى الوراثة.
- اختلفت طرق اختيار الحاكم في العصر الحديث مثل (الانتخابات ، الوراثة ، ولاية العهد)
- الوزير منصب سياسي مهم يأتي من حيث الأهمية بعد رئيس الدولة ومهمته مساعدة الرئيس في تحمل أعباء الدولة وتقديم المشورة.
- عرفت الأمم القديمة كالفرس وغيرهم منصب الوزارة ، أما العرب والمسلمون لم يطلقوا اسم وزراء حتى العصر العباسي.
- يعد (أبا سلمة الخلال) أول من تقلد منصب الوزارة في الدولة العباسية.
- أول من أنشأ الدواوين في الإسلام الخليفة (عمر بن الخطاب)
- لم يكن لدى المسلمين الخبرة الكافية عند إنشاء الدواوين لذلك أبقوا على الموظفين الذين عملوا عند الفرس والروم.
- كتبت الدواوين في العراق باللغة (الفارسية) وكتبت في بلاد الشام باللغة (الرومانية) وفي مصر (بالقبطية)
- قام الخليفة (عبد الملك بن مروان) بتعريب الدواوين.
- كان العرب قبل الإسلام يتحاكمون إلى (العادات والتقاليد) وبمجيء الإسلام أصبح النبي يحل الخلافات بين الناس
- أنشأ الخليفة الأموي (عبد الملك بن مروان) ديوان (النظر في المظالم)
- يعد قاضي المظالم أعلى سلطة من القاضي العادي.
- ساهم ديوان النظر في المظالم في تحقيق العدالة الاجتماعية.
- استحدث منصب قاضي القضاة في عهد (هارون الرشيد)
- تعد السلطة القضائية إحدى السلطات الثلاث وهي مستقلة عن السلطتين التنفيذية والتشريعية.
- بدأ تنظيم الجيش في عهد الخليفة (عمر بن الخطاب) فقد أسس ديوان الجند.
- في العصر الأموي ظهر التجنيد الإجباري في عهد (عبد الملك بن مروان) في العراق.
- كان الجيش في العصر الأموي عربياً ودخلت إليه في العصر العباسي عناصر غير عربية مثل الفرس والأتراك
- عندما فتح المسلمون بلاد الشام ومصر وشمال أفريقيا أصبحت المدن الساحلية عرضة لهجمات الأسطول البيزنطي.
- تم إنشاء أسطول إسلامي في بلاد الشام وفي العصرين الأموي والعباسي زاد اهتمام المسلمين ببناء الأساطيل.
- نافس المسلمون البيزنطيين في إنشاء الأساطيل واستطاعوا السيطرة على البحر المتوسط وفتحوا معظم جزره وحاصروا القسطنطينية عاصمة الدولة البيزنطية أكثر من مرة.
- ظهرت الاتفاقيات الدولية التي تدعو إلى الحد من استخدام الأسلحة مثل (اتفاقية جنيف الرابعة عام ١٩٤٩ م ، واتفاقية لاهاي عام ١٩٥٤ م)

بم تفسري /

أهمية الوزارة في الدولة الإسلامية ؟

تحمل أعباء منصب الرئاسة وتقديم المعاونة والمشورة.

أهمية إنشاء الدواوين في الدولة الإسلامية ؟

بسبب اتساع الدولة الإسلامية وزيادة الحاجة لاستحداث نظم إدارية جديدة تنظم شؤون الدولة.

قيام الخليفة الأموي عبد الملك بن مروان بتعريب الدواوين ؟

بسبب اتساع مساحة الدولة فلم يعد من المناسب أن تكتب دواوينها بغير لغتها الرسمية.

تعد مؤسسة القضاء من المؤسسات المهمة في الدولة ؟

لأنها تشرف على الفصل في الخصومات بين الناس ومعاقبة الخارجين عن القانون.

أهمية تطبيق القضاء العادل في المجتمع ؟

عدم حدوث الفوضى والجرائم ونشر المحبة والعدل وإرجاع الحقوق إلى أصحابها.

إنشاء الأساطيل في الدولة الإسلامية ؟

بسبب امتلاك المسلمون لسواحل بحرية طويلة وتعرض المدن الساحلية لهجمات الأسطول البيزنطي.

ما هي النتائج المترتبة على /

تعريب الدواوين ؟

- أكدت على مظهر من مظاهر سيادة الدولة.
- انتشار اللغة العربية بين كتاب الدواوين من غير العرب حيث اضطروا إلى تعلم اللغة العربية.
- سهلت على الدولة مراقبة الدواوين ومراجعتها وتدقيقها.

الدرس الثاني الإنجازات المعمارية في الدولة الإسلامية

- بدأت العمارة الإسلامية ببناء (مسجد قباء) في المدينة المنورة الذي تميز ببساطة بنائه.
- إن البساطة في العمارة كانت السمة الغالبة على العمارة الإسلامية في العصر الراشدي.
- تطور بناء المساجد في الدولة الإسلامية فاتخذت الامتداد الأفقي.
- في العصر الحديث دخلت عناصر معمارية جديدة على بناء المساجد خاصة (الامتداد العمودي)
- من أشكال العمارة في الدولة الإسلامية : المباني الدينية ، المباني السكنية ، المباني الخدمائية ، المباني الحربية.
- من الأمثلة على المباني الدينية : المساجد ، المدارس ، الزوايا ، المقامات ، الكتاتيب ، الكنائس.
- يقع مقام النبي موسى بين القدس وأريحا ولعب دورا مهما في الحركة الوطنية الفلسطينية.
- اندلعت أولى الثورات الفلسطينية ضد الانتداب البريطاني في موسم النبي موسى عام (١٩٢٠ م)
- سمحت الدولة الإسلامية ببناء الكنائس وترميمها في فلسطين.

بم تفسري /

الاهتمام بفن العمارة والبناء في الدولة الإسلامية ؟

- توسع الدولة الإسلامية.
- احتكاك العرب بالشعوب والأمم الأخرى في البلاد المفتوحة.
- زيادة الثراء والرخاء المادي.
- رغبة الخلفاء والحكام المسلمين في إظهار قوة الدولة الإسلامية.

دخول عناصر جديدة في بناء المساجد وخاصة الامتداد الأفقي ؟

- كي تتسع أكبر عدد من المصلين

تركيز الدولة الإسلامية في بدايتها على المباني الدينية ؟

- بسبب زيادة أعداد المصلين وقيام المسجد بأكثر من دور في حياة المسلمين.

بناء مدينة القيروان في تونس ؟

- لتكون قاعدة عسكرية لجيش المسلمين لأن أهل البلاد كانوا إذا دخل عليهم أمير أظهروا الإسلام وإذا تركهم ارتد من أسلم منهم.

اختيار عقبة بن نافع موقعاً استراتيجياً لبناء مدينة القيروان ؟

- بعيدة عن البحر خوفاً من غارات البيزنطيين وبعيدة عن جوف الصحراء خوفاً من غارات البربر.

أين توجد الأماكن التالية :

مكان وجوده	المعلم الأثري
الخليل	بركة السلطان
تونس	جامع الزيتونة
الأردن	قلعة عجلون
أريحا	مقام النبي موسى
الأردن	قصر عمرة

أذكر خصائص العمارة الإسلامية ؟

- توافقها مع تعاليم الإسلام ومبادئه.
- احترامها للعادات والتقاليد العربية والإسلامية.
- خلوها من ذوات الأرواح.
- امتازت بالزخرفة بأشكال هندسية أو رسومات نباتية.
- النقش على جدران المساجد بآيات قرآنية.

أذكر العناصر المعمارية التي امتازت بها العمارة الإسلامية ؟

- استخدمت الأعمدة والأقواس والمقرنصات والمشربيات
- استخدمت أيضاً المدخل الملتوي والطرق المتعرجة داخل الأسوار إضافة إلى الفناء المكشوف في المباني الواسعة.

بيني سبب بناء المدن التالية :

سبب البناء	الدولة التي توجد فيها	المدينة
معسكرات حربية	تونس	القيروان
لأغراض إدارية	العراق	واسط
كعواصم للدول	العراق	بغداد
كعواصم للدول	مصر	القاهرة
كانت مناطق تحصينية ثم تحولت إلى الطابع المدني	المغرب	الرباط

الدرس الثالث

نماذج من الإنجازات المعمارية الإسلامية في فلسطين

- عمل الخليفة الأموي (معاوية بن أبي سفيان) على ترميم أسوار مدينة القدس.
- أعادت الدولة الأموية بناء مدينة عسقلان وتحصينها ووسعوا قيسارية وعكا ورمموا منشآتها.
- أنشأ الوليد بن عبد الملك قرية (كفر لام) بالقرب من حيفا.
- يعد الإنجاز الأكبر للدولة الأموية في فلسطين في مجال عمارة المدن بناء مدينة (الرملة) على يد سليمان بن عبد الملك.
- من أهم القلاع في فلسطين قلعة (القدس الشريف) وقلعة (مراد) بالقرب من برك سليمان إلى الجنوب الغربي من مدينة بيت لحم وقلعة (شفا عمرو) التي بناها ظاهر العمر الزيداني.
- يمتاز قصر هشام بنترف واسع في الزخرفة والتزيين واتساع العمارة.
- حول الإنجليز مكان قصر سليمان إلى حديقة تعرف اليوم بحديقة البلدية.
- احتلت العصابات الصهيونية مدينة الرملة في ١٢/٧/١٩٤٨م فقامت بتهجير سكانها تحت تهديد السلاح.
- تعرض سور القدس للهدم عدة مرات وتم ترميمه آخر مرة في العصر العثماني في فترة السلطان سليمان القانوني.
- يبلغ طول سور القدس حوالي ٤٠٠٠متر ويتخلل السور سبعة أبواب.
- بنى مسجد قبة الصخرة عبد الملك بن مروان وأشرف على عملية البناء (يزيد بن سلام المقدسي) و (رجاء بن حيوة الكندي)
- بنى المسجد القبلي عبد الملك بن مروان وابنه الوليد بن عبد الملك.
- زار الخليفة أبو جعفر المنصور مدينة القدس وأمر بترميم المسجد القبلي كما زارها المهدي والمأمون الذي قام بترميم مسجد قبة الصخرة وضرب النقود في القدس.
- تمكنت العصابات الصهيونية سنة ١٩٤٨م من الاستيلاء على الجزء الأكبر من فلسطين وأكملت سيطرتها عليها سنة ١٩٦٧م.
- صدر قرار مجلس الأمن ٢٥٢ بتاريخ ٢١/٥/١٩٦٨م الذي يعتبر كل الإجراءات الصهيونية في مدينة القدس باطلة.
- انتهج الاحتلال الصهيوني طمس المعالم الإسلامية والعربية لفلسطين والقدس.

بم تفسري :

إقامة المسلمين للقلاع ؟

- للمراقبة والحراسة وتسهيل السيطرة على المناطق المجاورة ومنها أقيم كقواعد هجومية ومراكز انطلاق للفتوحات وضبط الخطوط التجارية وسفر الحجاج.

اهتمام الخلفاء الأمويين بفلسطين ؟

- بسبب مكانتها الدينية المقدسة.

تهدم قصر هشام بن عبد الملك ؟

- بسبب زلزال ضرب المنطقة عام ١٣٠هـ / ٧٤٧م

تسمية مدينة الرملة بهذا الاسم ؟

- بسبب الرمال التي تحيط بالمدينة.

دوافع بناء مدينة الرملة ؟

- بسبب الاحتكاك اليومي بين الجنود والسكان المحليين في اللد ولأنه كان يميل إلى الهدوء والراحة بعيداً عن الضجيج الذي انتشر في مدينة اللد.

من بنى القصور التالية وأين تقع :

قصر الصنبرة : بالقرب من بحيرة طبريا بناه الأمويين.

قصر المنية : في طبريا بناه الخليفة الوليد بن عبد الملك.

قصر سليمان بن عبد الملك : في الرملة بناه الخليفة سليمان بن عبد الملك.

قصر هشام : في أريحا بناه هشام بن عبد الملك.

الجامع الأبيض : في الرملة بناه سليمان بن عبد الملك.

ما هي مظاهر اهتمام الأمويين بمدينة القدس ؟

- نشطوا الحركة العلمية فيها.
- بنوا القصور.
- اهتموا بترميم أسوارها.
- أوجدوا فيها داراً لضرب النقود.
- عبدوا الطرق من دمشق إلى القدس.
- قاموا ببناء مسجد قبة الصخرة.

أذكر الأعمال التي قام بها الاحتلال الصهيوني لطمس المعالم الإسلامية في مدينة القدس ؟

- مصادرة الأراضي الفلسطينية.
- هدم المنازل.
- تهجير السكان وسحب هوياتهم.
- تحويل حائط البراق إلى حائط المبكى.
- هدمت حي المغاربة وغيرت طابعه الإسلامي.
- أزال بعض الحجارة من سور القدس.

الدرس الرابع

الإنجازات العلمية في الدولة الإسلامية

- أمر الرسول صلى الله عليه وسلم بعد الهجرة (زيد بن ثابت) بتعلم لغة اليهود.
- في العصر العباسي زادت حركة الترجمة ولعب بيت الحكمة في بغداد دوراً مهماً في ذلك.
- من أشهر المترجمين في العصر العباسي (حنين بن اسحق) في الطب و (عبد الله بن المقفع) في الأدب والتاريخ.
- اهتم المسلمون بعلم الحديث لأنه يأتي بعد القرآن الكريم كمصدر من مصادر التشريع الإسلامي.
- قام الخليفة الأموي عمر بن عبد العزيز بتوكيل بعض العلماء بجمع الأحاديث النبوية الصحيحة وإرسالها إلى الولايات الإسلامية.
- من أشهر علماء الحديث (محمد بن اسماعيل البخاري) في كتابه صحيح البخاري ، و (أبو الحسن مسلم بن الحجاج) في كتابه صحيح مسلم.
- أدى دخول كثير من الأعاجم (غير العرب)
- ظهرت المدرس النحوية في (العراق)
- قام (أبو الأسود الدؤلي) بضبط قراءة القرآن الكريم.
- وضع (الخليل بن أحمد الفراهيدي) أول المعاجم في اللغة العربية وهو معجم (العين)
- اهتم المسلمون بالشعر والنثر ومن الشعراء (حسان بن ثابت) وهو شاعر الرسول.
- يعد (عبد الحميد الثاني) مؤسس الكتابة الفنية وواضع أصولها وقواعدها.
- من أشهر مؤلفات العرب كتاب (تاريخ الطبري) و (تاريخ اليعقوبي)
- من أشهر مؤلفات المسلمين في علم الجغرافيا كتاب (معجم البلدان) لياقوت الحموي.
- أخذ العرب عن الهنود (نظام الترقيم) وأوجدوا الصفر ، كما اهتموا بعلم الفلك الذي يبحث في النجوم والكواكب.
- طور العرب الاسطرلاب لرصد حركة النجوم والكواكب واستخدموه في الملاحة.
- من أشهر الأطباء العرب ابن سينا صاحب كتاب (القانون في الطب)
- أخذ الأوروبيون عن المسلمين فن العمارة والبناء والأساليب الزراعية وبعض الصناعات مثل الحرير والسكر.

بم تفسري /

اهتمام المسلمون بعلوم اللغة العربية ؟

- بسبب دخول كثير من الأعاجم في الإسلام وانتشار اللحن والخطأ اللغوي.

اهتمام المسلمون بعلم الجغرافيا ؟

- بسبب توسع امتداد رقعة الدولة الإسلامية والنشاط التجاري البري والبحري وأداء مناسك الحج.

اهتمام المسلمون بعلم الفلك ؟

- لأنه يخدم الأغراض الدينية مثل تحديد أوقات الصلاة واتجاه القبلة.

الدرس الخامس الإنجازات الاقتصادية للدولة الإسلامية

- من الموارد الاقتصادية في الدولة الإسلامية الزكاة ، الخراج ، الغنيمة ، الجزية ، الفياء ، الركاز .
- بعد توسع الدولة الإسلامية زادت مواردها الاقتصادية من الضرائب التي كانت تجبى عن الأراضي الزراعية.
- العشر : هي زكاة تساوي عشر الإنتاج على بعض المحاصيل الزراعية كالقمح والزيتون .
- من المناطق التي انتشر فيها الإسلام ولم تصل إليها الفتوحات الإسلامية إندونيسيا ، ماليزيا ، شرق أفريقيا .
- كان العرب يتعاملون ب (الدينار البيزنطي) و (الدرهم الفارسي)
- قام الخليفة الأموي (عبد الملك بن مروان) بتعريب النقود وإصدار عملة خاصة بالمسلمين أصبح ينقش عليها عبارات باللغة العربية بدلاً من البيزنطية.
- في العصر العباسي أوجد (هارون الرشيد) منصباً جديداً للإشراف على دور الضرب أسماه (ناظر السكة)
- حملت النقود الإسلامية في فلسطين اسم (إيلياء) القدس .
- في عهد هارون الرشيد ضربت نقود تحمل اسم (الرملة) أما في عهد المأمون نقود حملت اسم القدس .

بم تفسري :

تطور التجارة الداخلية والخارجية في الدولة الإسلامية ؟

- بسبب اتساع الدولة الإسلامية ووفرة المحاصيل الزراعية والموارد الطبيعية وسيادة الأمن على الطرق التجارية والرخاء المادي.

انتشار الإسلام في المناطق التي لم تصل إليها الفتوحات الإسلامية ؟

- عن طريق التجار المسلمون الذين تحلوا بالصدق والأمانة في تعاملهم مع الآخرين.

تعريب الدواوين زمن الدولة الأموية ؟

- بسبب ما كانت تتعرض له من غش

ما النتائج المترتبة على :

تعريب النقود ؟

- تحرير الاقتصاد الإسلامي من التبعية الاقتصادية.
- تخليص العملة من الغش.
- ثقة الناس والتجار المحليين والأجانب بالعملة الإسلامية وإقبالهم على التعامل بها.

الفتوحات الإسلامية ؟

- اختلاط العرب والمسلمين بأهالي البلاد المفتوحة.
- قنوم أصحاب الحرف والصناعات من المناطق المجاورة للعالم الإسلامي.
- ساهموا في تنشيط الاقتصاد وتوافر فرص العمل وتنوعها.

المصطلحات الواردة في منهاج الفصل الأول

- (خطوط الطول ودوائر العرض) هي خطوط وهمية رسمها العلماء على الخرائط والمجسمات بهدف تحديد الموقع الفلكي والوقت.
- (الموقع الفلكي) يقصد به موقع المكان بالنسبة لخطوط الطول ودوائر العرض.
- (الموقع الجغرافي) موقع المكان بالنسبة لليابس والمسطحات المائية المجاورة.
- (ولاية العهد) الشخص الذي يعهد إليه الخليفة أو الحاكم تولي الحكم بعد وفاته.
- (الوزير) منصب سياسي مهم يأتي من حيث الأهمية بعد رئيس الدولة وتكون مهمته مساعدة الرئيس في تحمل أعباء منصب الرئاسة.
- (الديوان) هو المكان الذي تحفظ فيه السجلات الرسمية في الدولة.
- (القضاء) هو الفصل بين الناس في الخصومات.
- (العمارة) فن إقامة مباني بأشكال وأحجام مختلفة لخدمة الناس وتسهيل ممارسة حياتهم.
- (القلاع) هي أبنية محصنة أقيمت من الحجارة القوية على رأس جبل مشرف أو طريق تجارية.
- (الزكاة) مقدار من المال يفرض على المسلمين القادرين ليرد على فقرائهم.
- (الجزية) مبلغ من المال يؤخذ من أهل الذمة (اليهود والنصارى) مقابل حمايتهم ويعفى منها النساء والأطفال.
- (الغنيمة) كل ما يحصل عليه المسلمون من غنائم أثناء فتوحاتهم الإسلامية.
- (الفية) ما غنمه المسلمون من أعدائهم من غير قتال.
- (العشر) هي زكاة تساوي عشر الإنتاج على المحاصيل الزراعية.
- (الخراج) هي مقدار معين من المال فرض على الأراضي التي منحها المسلمون وتركوها بيد أصحابها.
- (العشور) هي ضريبة تؤخذ على بضائع التجار غير المسلمين مقابل مرور تجارتهم داخل حدود الدولة الإسلامية
- (الركاظ) ضريبة كانت تؤخذ على كل ما يستخرج من باطن الأرض من معادن.
- (القيم) هي مجموعة المعايير والمبادئ التي تحت من خلالها على السلوك المرغوب وغير المرغوب للأفراد.
- (القيم الوطنية) هي القيم التي تتمثل في حب الوطن والدفاع عنه والنضال في سبيل حريته.
- (القيم الاجتماعية) هي القيم التي تتمثل في تنمية روح الجماعة والإصلاح بين الناس والمواطنة المطلقة والإيجابية.
- (القيم الاقتصادية) هي التي تتمثل في العدالة في توزيع الثروات واحترام العمل والإنتاج ومحاربة الفساد.
- (القيم الثقافية) هي مجموعة القيم التي تتعلق باهتمام الفرد بالأدب والفن والثقافة واستخدام البحث العلمي.
- (الحرية) هي الحالة التي لا يخضع فيها الإنسان لغيره أو قيد في اختياره وتصرفاته وهي حق من حقوق الإنسان.
- (العدالة) هي الحكم بين الناس بالتساوي بغض النظر عن مركزهم أو مكانتهم الاجتماعية.